






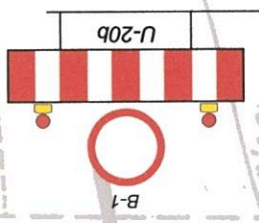


ok. 50 m.
od miejsca robót



LEGENDA:

-  GRANICE DZIAŁEK
 -  ISTN. KANALIZACJA SANITARNA
 -  PROJ. KANALIZACJA SANITARNA
 -  ISTN. KABEL TELEKOMUNIKACYJNY
 -  ISTN. SIEĆ WODOCIĄGOWA
- 338** NUMER DZIAŁKI



S9 130.73
128.68
L=25.02m

S8 130.96
128.79
L=30.78m

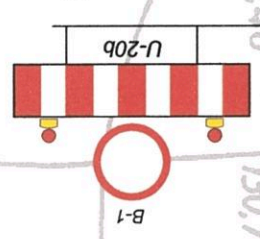

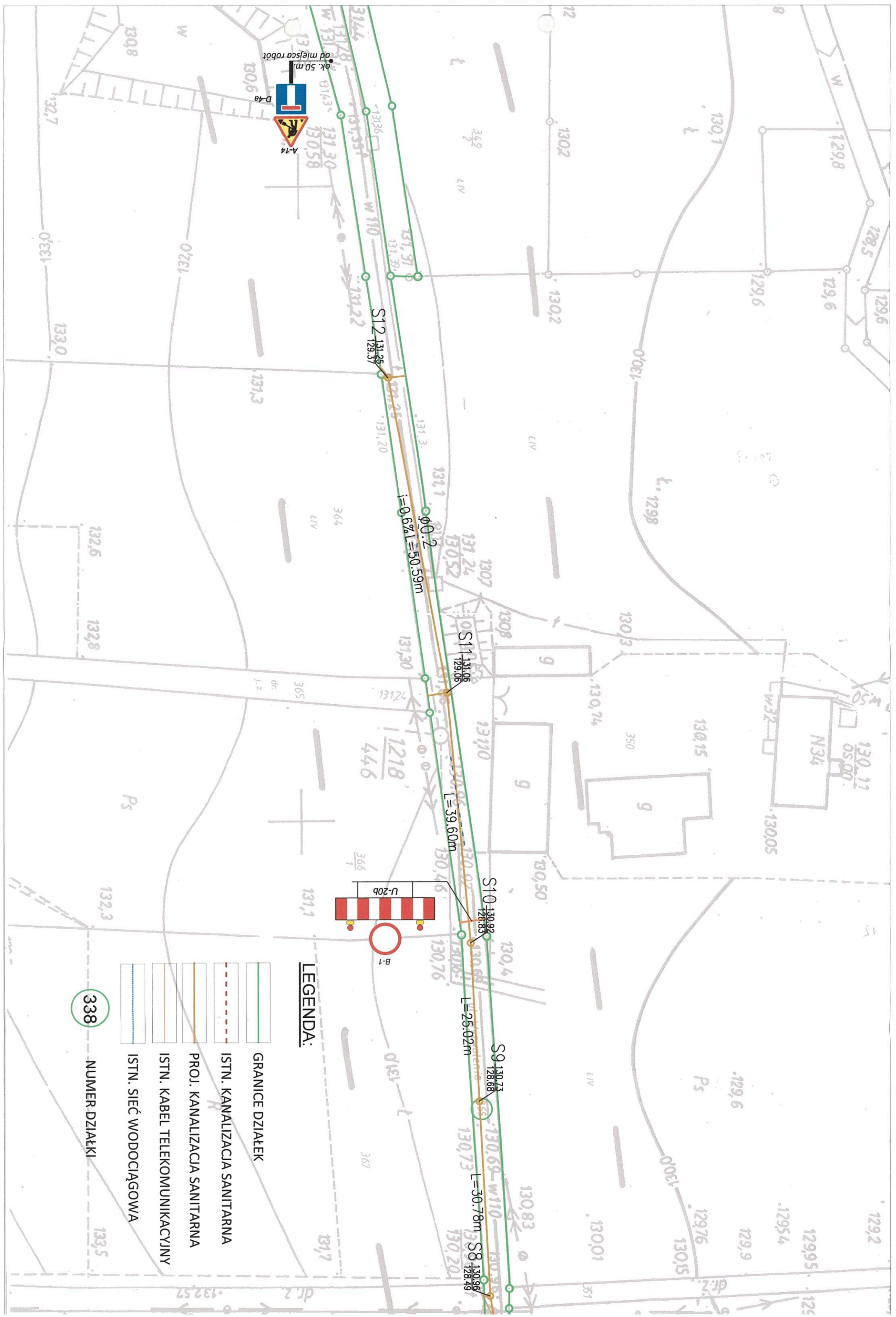
1218
446






$\phi 0.2$
 $i=0.6\%$ L=50.59m

S11 131.06
129.06
L=39.60m

S10 130.92
128.83
L=25.02m

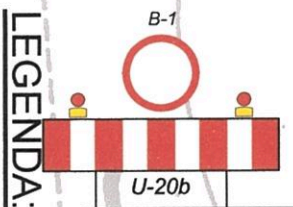
S12 131.25
129.37








- LEGENDA:**
-  GRANICE DZIAŁEK
 -  ISTN. KANALIZACJA SANITARNA
 -  PROJ. KANALIZACJA SANITARNA
 -  ISTN. KABEL TELEKOMUNIKACYJNY
 -  ISTN. SIĘĆ WODOCIĄGOWA

338

NUMER DZIAŁKI



LEGENDA:

-  GRANICE DZIAŁEK
-  ISTN. KANALIZACJA SANIT./
-  PROJ. KANALIZACJA SANIT./
-  ISTN. KABEL TELEKOMUNII
-  ISTN. SIĘĆ WODOCIĄGOW
-  338 NUMER DZIAŁKI